

Anreise mit öffentlichen Verkehrsmitteln

Anreise mit Bus und Bahn:

Die Justizakademie ist ca. 20 Gehminuten vom Bahnhof entfernt; der Busbahnhof befindet sich unmittelbar vor dem Ausgang des Bahnhofs. Mit den Buslinien 230 und 232 sollten Sie bis zur Haltestelle *Hinsbergstraße* fahren. Von dort verläuft die *Kardinal-von-Galen-Straße* direkt zum *August-Schmidt-Ring*, den Sie nur noch überqueren müssen, um zur Justizakademie zu gelangen.

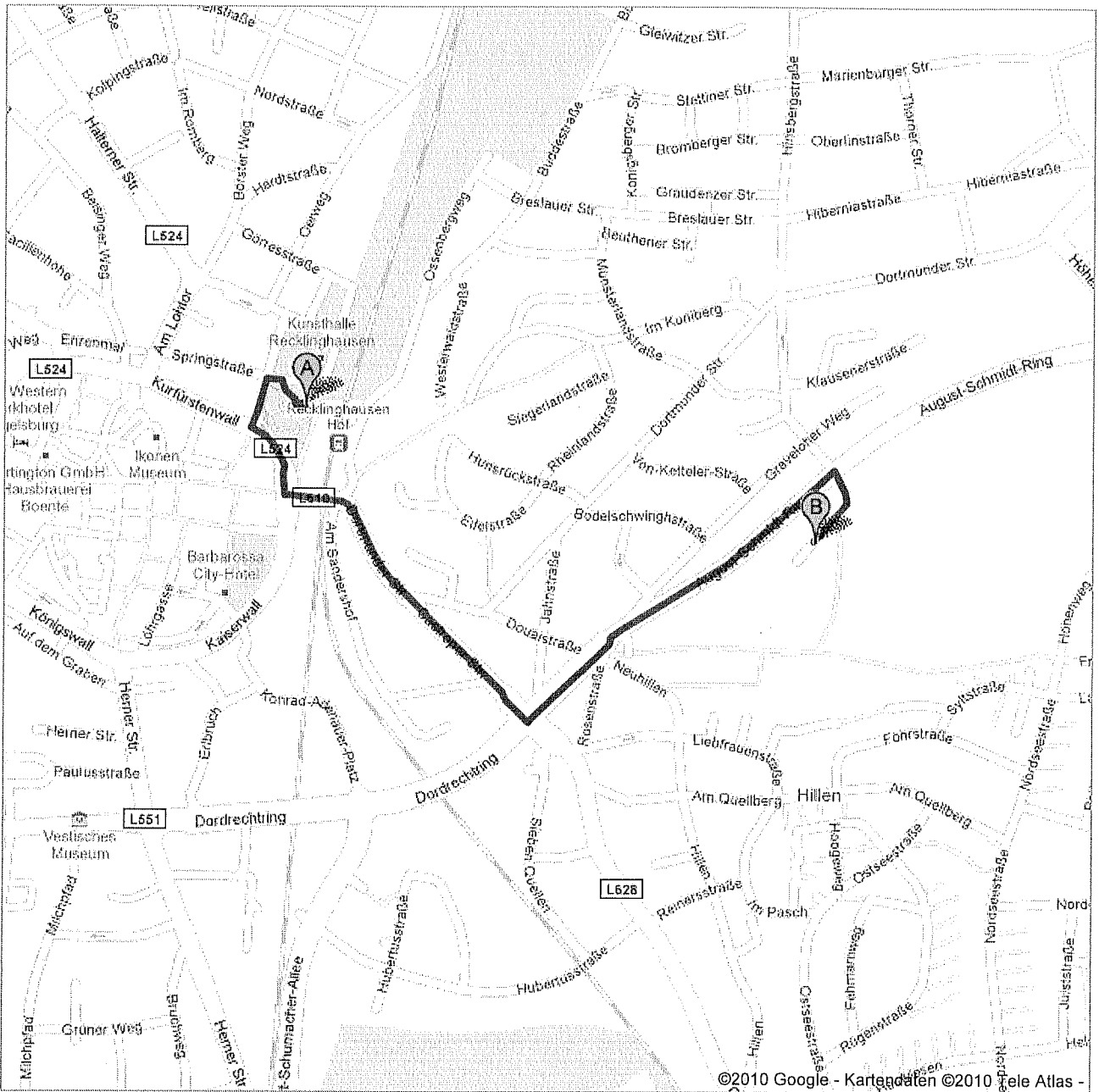
Benötigte Links


- [Bahnfahrplan \(http://reiseauskunft.bahn.de/bin/query.exe/dn?&searchMode=ADVANCED\)](http://reiseauskunft.bahn.de/bin/query.exe/dn?&searchMode=ADVANCED)
- [Busfahrplan \(http://www.vrr.de/de/fahrplanauskunft/index.html\)](http://www.vrr.de/de/fahrplanauskunft/index.html)








© Der Leiter der Justizakademie Nordrhein-Westfalen, Recklinghausen, 2010


Google maps
Deutschland

Route nach August-Schmidt-Ring 20, 45665
Recklinghausen
2,0 km – ca. 5 Minuten



 Bahnhof Recklinghausen Hbf
Große-Perdekamp-Straße 2, 45657 Recklinghausen

-
- | | | |
|---|---|--------------------------------|
| | 1. West Richtung Europaplatz | 22 m weiter
gesamt 22 m |
|  | 2. 1. rechts auf Europaplatz nehmen | 60 m weiter
gesamt 82 m |
|  | 3. Bei Springstraße links abbiegen | 29 m weiter
gesamt 0,1 km |
|  | 4. 1. links auf K19/Martinstraße nehmen | 0,1 km weiter
gesamt 0,2 km |
|  | 5. Bei Grafenwall/L524 links abbiegen
Ca. 1 Minute. | 0,2 km weiter
gesamt 0,4 km |
|  | 6. Bei Kunibertitor links abbiegen | 13 m weiter
gesamt 0,4 km |
| | 7. Dem Streckenverlauf folgen bis Dortmunder Str./Kunibertistraße/L610
Weiter auf Dortmund Str./L610
Ca. 1 Minute. | 0,3 km weiter
gesamt 0,7 km |
| | 8. Dem Streckenverlauf folgen bis Castroper Str./L628 | 0,3 km weiter
gesamt 1,0 km |
|  | 9. Bei Dordrechtring links abbiegen | 12 m weiter
gesamt 1,1 km |
| | 10. Dem Streckenverlauf folgen bis August-Schmidt-Ring
Ca. 1 Minute. | 0,8 km weiter
gesamt 1,8 km |
|  | 11. Nach rechts abbiegen, um auf August-Schmidt-Ring zu bleiben
Das Ziel befindet sich links | 0,2 km weiter
gesamt 2,0 km |

 August-Schmidt-Ring 20, 45665 Recklinghausen

Diese Route dient nur zu Planungszwecken. Es ist möglich, dass die Verkehrsverhältnisse aufgrund von Baustellen, Verkehr, Wetter oder anderen Ereignissen von den in der Karte dargestellten Suchergebnissen abweichen können. Sie sollten daher Ihre Route entsprechend planen. Sie müssen alle Zeichen oder Hinweise bezüglich Ihrer Route beachten.
Kartendaten ©2010 Tele Atlas